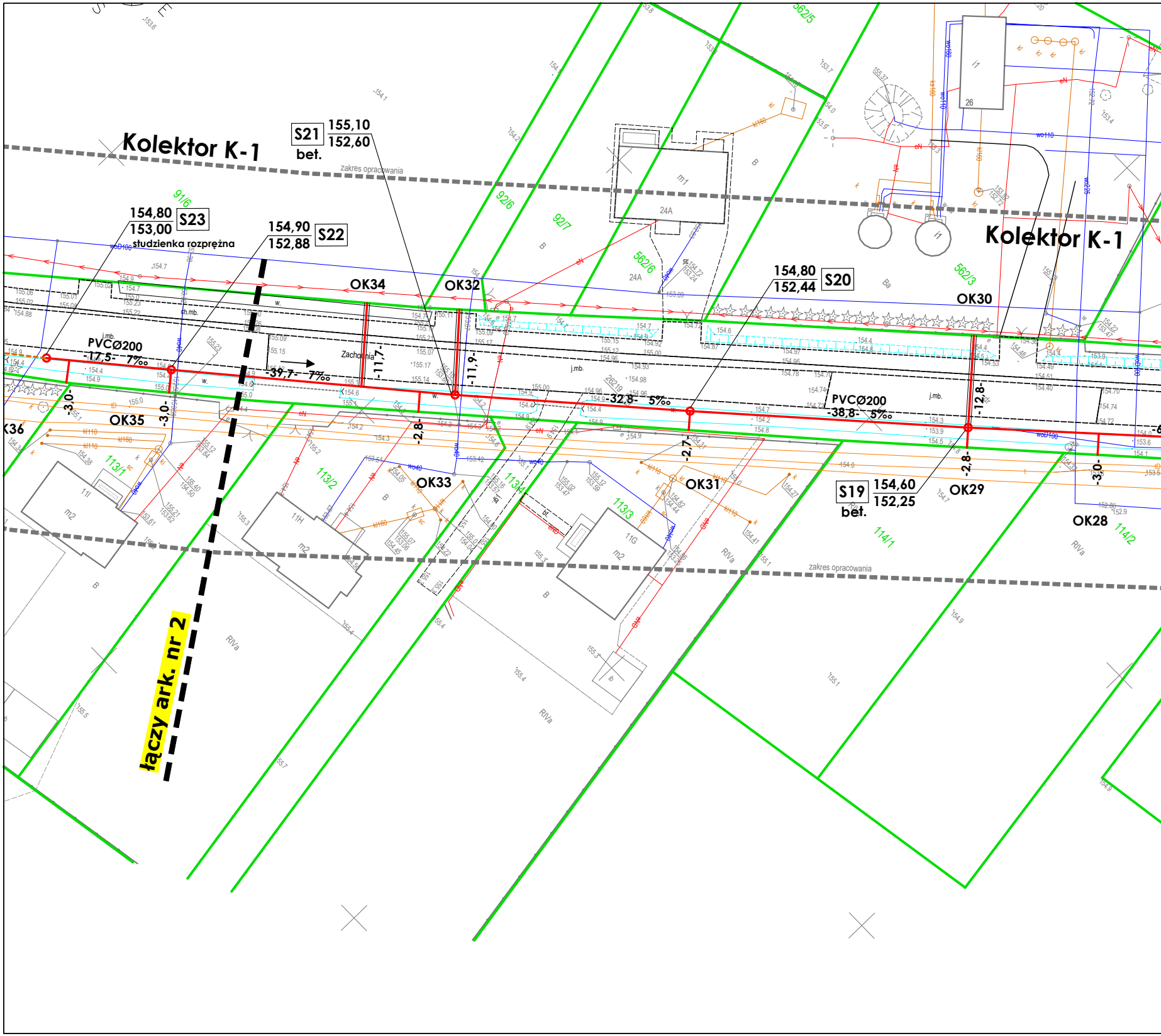
Kolektor K-1
S21
155,10
152,60
bet.
zakres opracowania
154,80
153,00
S23
studzienka rozprężna
154,90
152,88
S22
OK34
OK32
154,80
152,44
S20
OK30
Kolektor K-1
PVCØ200
-17,5- 7‰
-39,7- 7‰
-11,7-
-11,9-
-32,8- 5‰
PVCØ200
-38,8- 5‰
-12,8-
-3,0-
-3,0-
OK35
K36
-2,8-
OK33
-2,7-
OK31
S19
bet.
154,60
152,25
-2,8-
OK29
-3,0-
OK28
Zachodnia
91/6
92/6
92/7
562/6
562/3
562/5
113/1
113/2
113/4
113/3
114/1
114/2
24A
26
11I
11H
11G
m1
m2
B
Ba
RIVa
łączy ark. nr 2

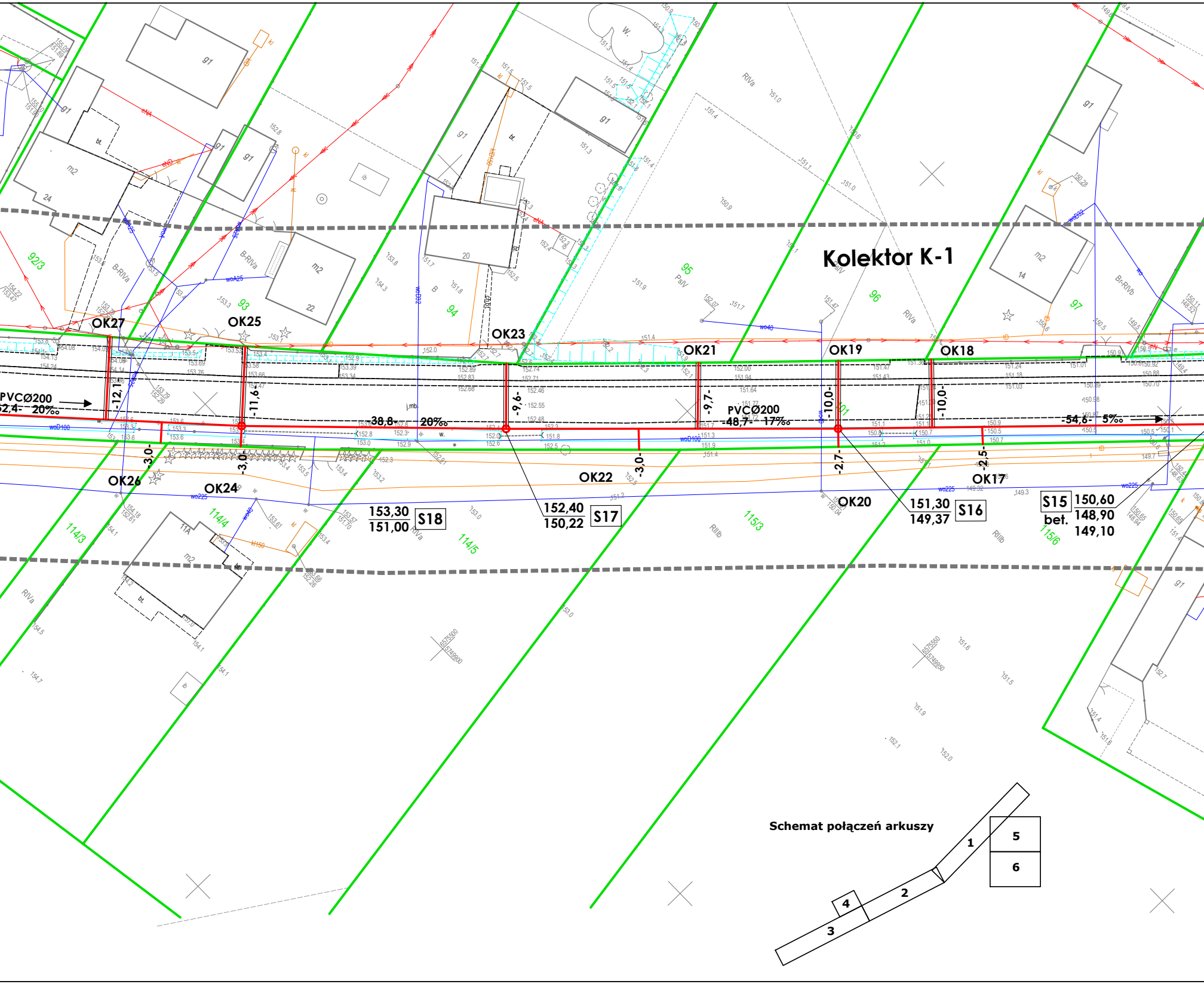
Kolektor K-1
OK27
OK25
OK23
OK21
OK19
OK18
OK26
OK24
OK22
OK20
OK17
PVCØ200
52,4- 20‰
-12,1-
-11,6-
-38,8-
20‰
-9,6-
-9,7-
PVCØ200
-48,7- 17‰
-10,0-
-10,0-
-54,6- 5‰
-3,0-
-3,0-
-3,0-
-2,7-
-2,5-
153,30
151,00
S18
152,40
150,22
S17
151,30
149,37
S16
S15
bet.
150,60
148,90
149,10
92/3
93
94
95
96
97
114/3
114/4
114/5
115/3
115/6
Schemat połączeń arkuszy
1
2
3
4
5
6

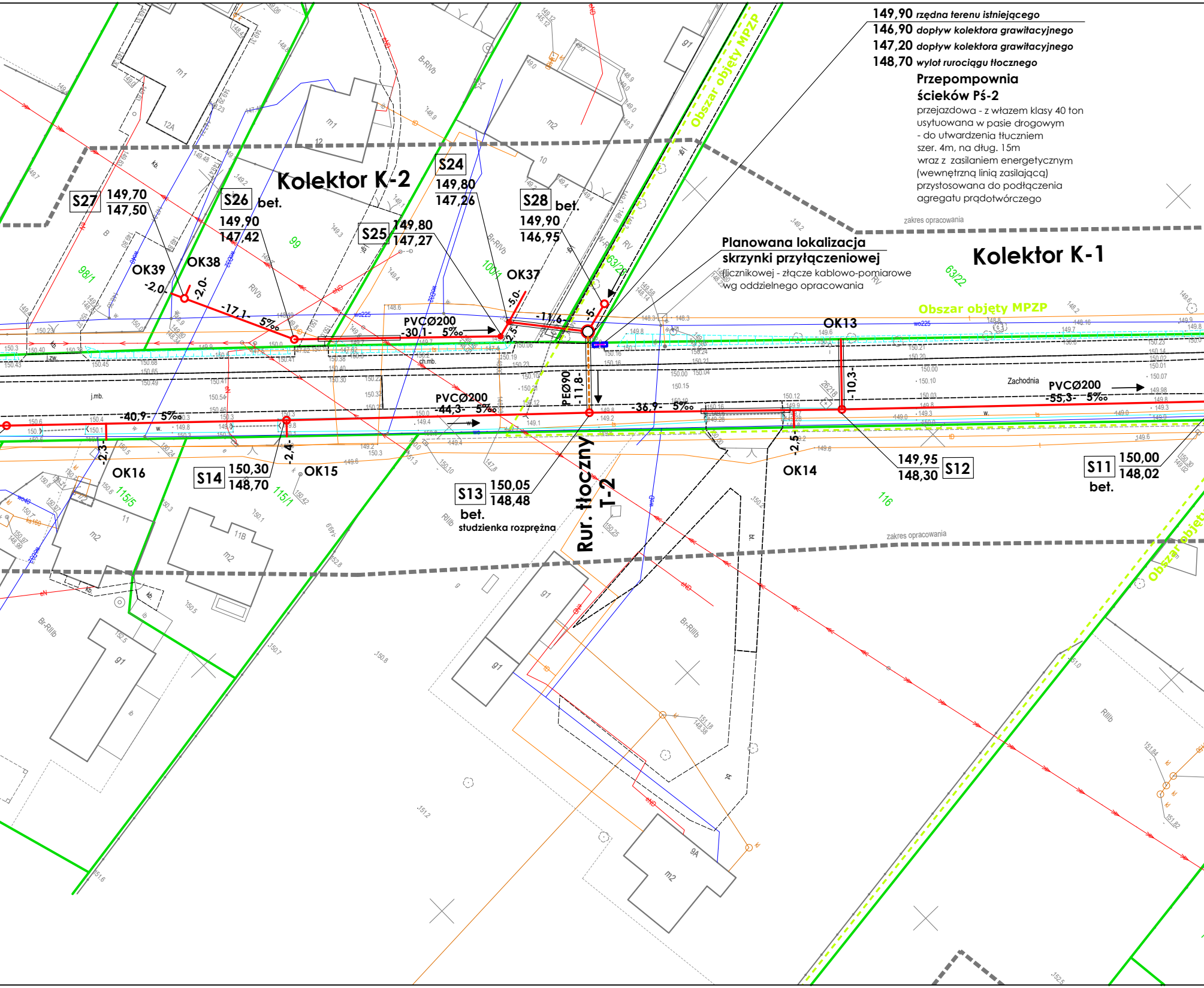

Kolektor K-2
Kolektor K-1
Rur. tłoczny T-2
S27
149,70
147,50
S26 bet.
149,90
147,42
S25
149,80
147,27
S24
149,80
147,26
S28 bet.
149,90
146,95
OK39
OK38
OK37
OK13
OK14
OK15
OK16
-2,0-
-2,0-
-17,1- 5‰
PVCØ200
-30,1- 5‰
-5,0-
-2,5-
-11,6-
-5-
PEØ90
-11,8-
-10,3-
PVCØ200
-44,3- 5‰
-40,9- 5‰
-36,9- 5‰
PVCØ200
-55,3- 5‰
-2,3-
-2,4-
-2,5-
S14
150,30
148,70
S13
150,05
148,48
bet.
studzienka rozprężna
S12
149,95
148,30
S11
150,00
148,02
bet.
Obszar objęty MPZP
Obszar objęty MPZP
Obszar objęty MPZP
zakres opracowania
zakres opracowania
Zachodnia
98/1
99
100/1
63/22
63/2
115/5
115/1
116
m1
m1
m2
m2
m2
12A
12
10
11
11B
9A
g1
g1
g1
g1

149,90 *rzędna terenu istniejącego*
146,90 *dopływ kolektora grawitacyjnego*
147,20 *dopływ kolektora grawitacyjnego*
148,70 *wylot rurociągu tłocznego*

Przepompownia ścieków Pś-2
przejazdowa - z włazem klasy 40 ton
usytuowana w pasie drogowym
- do utwardzenia tłuczniem
szer. 4m, na dług. 15m
wraz z zasilaniem energetycznym
(wewnętrzną linią zasilającą)
przystosowana do podłączenia
agregatu prądotwórczego

Planowana lokalizacja skrzynki przyłączeniowej
(licznikowej - złącze kablowo-pomiarowe
wg oddzielnego opracowania

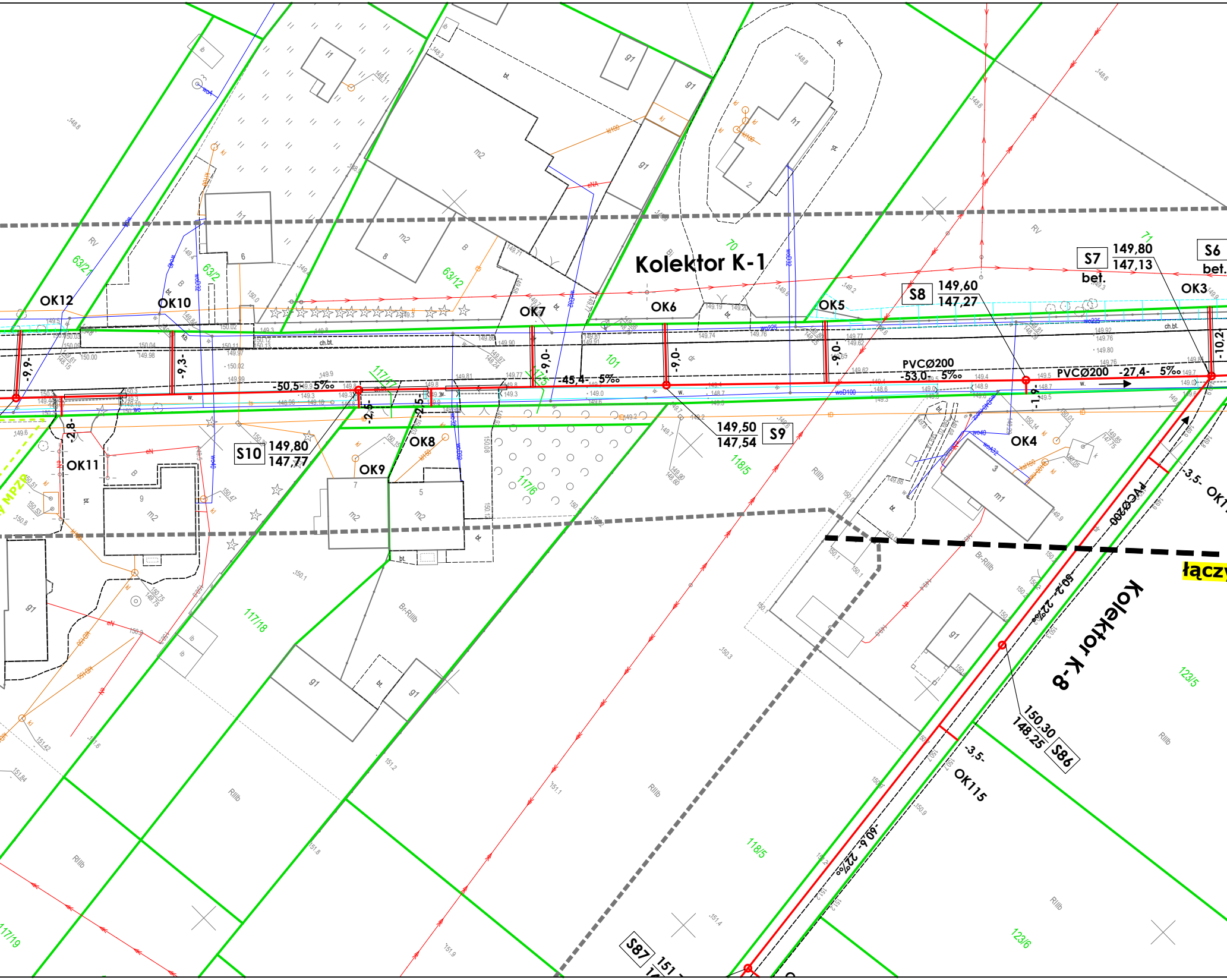
Kolektor K-1
Kolektor K-8
OK12
OK10
OK7
OK6
OK5
OK3
OK4
OK11
OK8
OK9
OK115
S6
bet.
S7
149,80
147,13
bet.
S8
149,60
147,27
S9
149,50
147,54
S10
149,80
147,77
S86
150,30
148,25
S87
151
PVCØ200
-53,0- 5‰
PVCØ200 -27,4- 5‰
-50,5- 5‰
-45,4- 5‰
-9,9-
-9,3-
-9,0-
-9,0-
-9,0-
-10,2-
-2,8-
-2,5-
-2,5-
-1,9-
-3,5- OK1
-3,5-
PVCØ200
-50,2- 22‰
-60,6- 22‰
łączy
MPZP
63/21
63/2
63/12
70
71
101
117/17
117/5
117/6
117/18
117/19
118/5
118/5
123/5
123/6
RV
RIIIb
Br-RIIIb
B
m1
m2
g1
h1
i1
bt.
ch.bt.

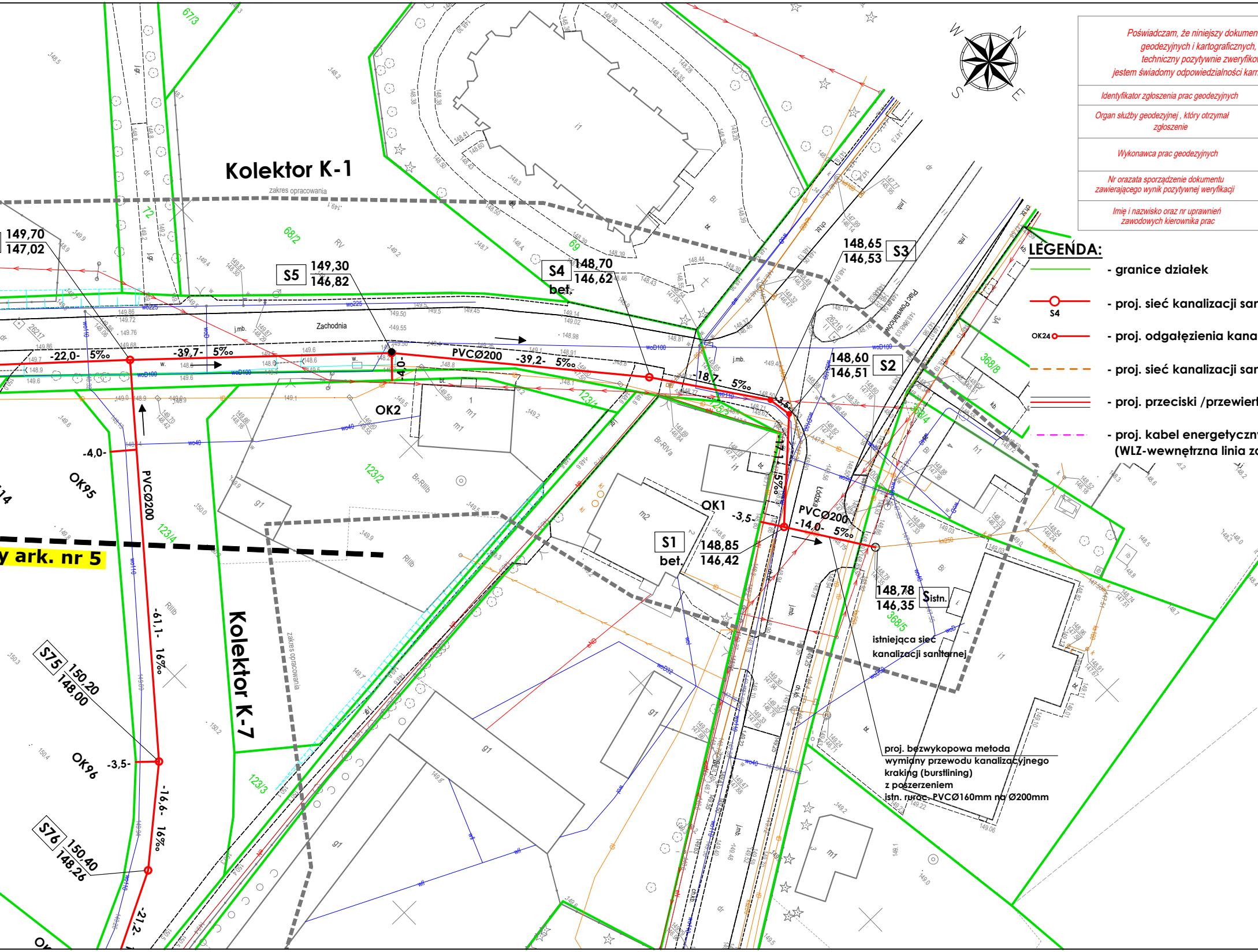
W
N
S
E
Kolektor K-1
zakres opracowania
Kolektor K-7
zakres opracowania
y ark. nr 5
149,70
147,02
S5
149,30
146,82
S4
148,70
146,62
bet.
S3
148,65
146,53
S2
148,60
146,51
S1
148,85
146,42
bet.
Sistn.
148,78
146,35
S75
150,20
148,00
S76
150,40
148,26
OK1
OK2
OK95
OK96
-22,0- 5‰
-39,7- 5‰
PVCØ200 -39,2- 5‰
-18,7- 5‰
-3,5-
-4,0-
-4,0-
-17,1- 15‰
PVCØ200
-14,0- 5‰
-3,5-
PVCØ200
-61,1- 16‰
-3,5-
-16,6- 16‰
-21,2-
Zachodnia
Łódzka
Plac Powstańców
68/2
69
72
67/3
123/1
123/2
123/3
123/4
368/4
368/5
368/8
istniejąca sieć
kanalizacji sanitarnej
proj. bezwykopowa metoda
wymiany przewodu kanalizacyjnego
kraking (burstlining)
z poszerzeniem
istn. ruroc. PVCØ160mm na Ø200mm
LEGENDA:
- granice działek
S4
- proj. sieć kanalizacji sar
OK24
- proj. odgałęzienia kana
- proj. sieć kanalizacji sar
- proj. przeciski /przewiert
- proj. kabel energetyczn
(WLZ-wewnętrzna linia za

Poświadczam, że niniejszy dokumen
geodezyjnych i kartograficznych,
techniczny pozytywnie zweryfiko
jestem świadomy odpowiedzialności karr

Identyfikator zgłoszenia prac geodezyjnych

Organ służby geodezyjnej , który otrzymał
zgłoszenie

Wykonawca prac geodezyjnych

Nr orazata sporządzenie dokumentu
zawierającego wynik pozytywnej weryfikacji

Imię i nazwisko oraz nr uprawnień
zawodowych kierownika prac

t został opracowany w wyniku prac
których rezultaty zawiera operat
wany. Jednocześnie informuję, że
ej za złożenie fałszywego oświadczenia

GN.6640.1831.2023

Starosta Poddębicki

Pracownia Usług Geodezyjnych i Kartograficznych "GEOSAT"

Protokół weryfikacji nr: GN.6640.1831.2023_1
z dnia 04.11.2024 r

mgr inż. Piotr Bramowski
Nr uprawnień 22961

MAPA DO CELÓW PROJEKTOWYCH

Oznaczenie kancelaryjne zgłoszonej pracy		GN.6640.1831.2023
obiekt (ulica, dz. nr)		Trasa: msc. Złotniki - msc. Dalików ul. Zachodnia, ul. Lipowa, ul. Słoneczna, ul. Łódzka
Jednostka ewidencyjna	identyfikator	101101_2
	nazwa	gmina Dalików
Obręb ewidencyjny	identyfikator	101103_5.0004, 101103_5.0027
	nazwa	Dalików, Złotniki
Skala mapy		1 : 500
Nazwa układu współrzędnych	prostokątnych płaskich	2000/6 południk 18
	wysokości	PL-EVRF2007-NH
Oznaczenie i symbol konturu użytku gruntowego, który nie jest ujawniony w bazie danych ewidencji gruntów.		brak
Data aktualizacji mapy		04.10.2024

Wykonanie niniejszej mapy nie było poprzedzone ustaleniami dotyczącymi ewentualnych służebności gruntowych obciążających grunty położone w granicach projektowanej inwestycji budowlanej.

Przebieg działek, oraz konturów klasyfikacyjnych wprowadzono na podstawie danych ewidencji gruntów i budynków.

UWAGA: Nie wyklucza się istnienia w terenie innych przewodów, o których brak informacji wynika z zaszłości historycznych lub z niedopełnienia przepisów zgłoszenia do inwentaryzacji. Za istnienie w/w przewodów wykonawca mapy nie ponosi odpowiedzialności. (art. 43 Ustawy Prawo Budowlane z dnia 07.07.1994, Dz. U. z 2013 r. poz. 1409)

Pracownia Usług Geodezyjnych i Kartograficznych "GEOSAT"
Praga 87, 99-200 Poddębice
REGON 100560240, NIP: 8281018957
wykonawca mapy

mgr inż. Piotr Bramowski
Upr. nr 22961, tel: 791 610 620
geodeta uprawniony

Signature Not Verified
Dokument podpisany przez PIOTR JAROSŁAW BRAMOWSKI
Data: 2025.01.15 08:47:52 CET

Szkic lokalizacji

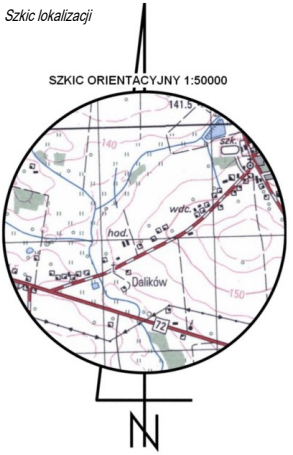
SZKIC ORIENTACYJNY 1:50000
141.5
140
szk.
wdc.
hod.
Dalików
150
72
N

nitarnej grawitacyjnej PVCØ200mm

lizacyjne PVCØ160mm

nitarnej tłocznej PEØ90mm

ty w rurze osłonowej

y
asilająca pompowni)

Potwierdzam zgodność niniejszej
mapy do celów projektowych z oryginałem

....

Uwaga! ***Na kolizjach poprzecznych***
z przewodami energetycznymi i telekomunikacyjnymi
założyć rury ochronne dwudzielne

SANTUS

Pracownia Projektowa
SANTUS Marek Matusiak
Stobno Siódme, ul. Słoneczna 13, 62-872 Godziesze Małe

INWESTOR: GMINA DALIKÓW **Plac Powstańców 1, 99-205 Dalików**		Stadium: **PZT**
Obiekt: Adres: **BUDOWA KANALIZACJI NA TERENIE GMINY DALIKÓW - etap II** **Budowa sieci kanalizacji sanitarnej wraz z odgałęzieniami** **w miejscowości Dalików i Złotniki**		Data oprac.: **01.2025r.**
Projektant: mgr inż. Marek Matusiak *spec. sanitarna* *upr. bud. nr WKP/0141/PWOS/20* mgr inż. Przemysław Fatyga *spec. elektryczna* *upr. bud. nr WKP/0430/POOE/22*	Podpis:	Nr Rys: **1**
Tytuł rysunku: **PLAN ZAGOSPODAROWANIA TERENU**		Skala: **1:500**